

[Inici](#)[Àrea de Cultura](#)[La Xarxa de Museus Locals](#)[La Xarxa d'Arxius](#)[Municipals](#)[Municipis adherits a la](#)[Xarxa d'Arxius Municipals](#)[Arxius Municipals Digitals](#)[Imagina. Portal difusió](#)[imatges](#)[Comunitat Virtual XAM](#)[Exposicions virtuals](#)[Docs XAM Agenda 2030](#)[Laboratori d'Arxius](#)[Municipals](#)[Repertori normes legals](#)[arxius municipals \(edició](#)[2022\)](#)[Setmana Internacional dels](#)[Arxius](#)[Estudis i Projectes de](#)[Patrimoni cultural](#)[Fons historicoartístic de la](#)[Diputació de Barcelona](#)[Laboratori de Conservació -](#)[Restauració](#)[Recursos per als ens locals](#)

Drecceres


[Agenda d'Activitats de la Xarxa de Museus Locals](#)

[El museu més gran de Catalunya](#)

[Oficina de Patrimoni Cultural](#)

Diputació de Barcelona

Energia neta i assequible



La mina de desguàs de l'Estany, 1946 – 2006. Arxiu Municipal de l'Estany



Boca nord de la mina, que desguassa a la Riera de l'Estany, 2000. Arxiu Municipal de l'Estany.


[Context del document](#)
[Fitxa descriptiva NODAC](#)
[Geolocalització](#)

Per a l'ODS "Energia neta i assequible", presentem una sèrie de documents que fan referència a la mina de desguàs del llac de l'Estany, la qual drenava les aigües i les canalitzava per donar energia hidràulica a diferents molins fariners situats en la Riera de l'Estany.

El municipi de l'Estany està situat en una plana on anteriorment hi havia un estany que donà nom al poble. En aquesta conca s'hi recullen les aigües provinents de les diferents fonts i afloraments d'aqüífers que encara hi ha a la zona, l'estancament de les quals donaven lloc a l'estany de l'Estany.

El 1080, s'hi van establir monjos agustinians qui, per ordre del bisbat de Vic, van fundar el monestir de Santa Maria de l'Estany, qui van actuar com senyors feudals. Des de llavors, mitjançant recs i sèquies, es va intentar dessecar l'estany per augmentar conreus i evitar la proliferació d'animals que, com el mosquit amb el paludisme (malària), provocaven greus epidèmies.

El 1554, l'abat Carles II de Cardona va ordenar la construcció del Rec de les Nogueres, un canal que impedia l'estancament del llac i drenava l'aigua fins la Riera de l'Estany. Aquest corrent d'aigua, va ser canalitzat i aprofitat per instal·lar molins fariners, com el molí del Castell o el molí del Grau o dels Frares. Els habitants de l'Estany, utilitzaven aquesta força de l'aigua per moure les pesades moles que trituraven els cereals per elaborar la farina. Finalment, entre 1734 i 1737, el Rec de les Nogueres va ser soterrat amb la construcció de l'actual mina, la qual drena l'aigua abans que sorgeixi a la superfície. Tot i això, l'estany torna a aparèixer temporalment en èpoques de fortes precipitacions. Després de gairebé tres segles en funcionament, la mina manté la seva funció: impedir que l'aigua quedi estancada, fent-la circular i evitant la formació de l'estany de l'Estany.

Durant un temps, la mina va ser oblidada fins que l'Ajuntament de Estany va decidir recuperar-la com a referent cultural i, junt amb la Diputació de Barcelona, realitzà un projecte per a la seua rehabilitació i condicionament, executat entre els anys 2010 i 2012.

Actualment, l'Ajuntament de l'Estany ofereix visites a la mina. A més, la "Ruta de les Fonts de l'Estany (<http://www.viulestany.cat/cat/lestany/itinerari/apartat/fonts/itinerari-fonts.html>)" és un recorregut de senderisme que permet visitar els antics molins fariners, actualment en runes.

C/ Comte d'Urgell, 187
Edifici del Rellotge, 1a planta
08036 Barcelona
Tel. (Número de teléfo) 934
022 566
Fax (Fax) 934 022 825
[Formulario de contacto](#)

La dessecació de l'estany va significar la desaparició de la flora i fauna típica de les zones humides, però es conserven algunes espècies prop del rec i la riera. Actualment, l'Ajuntament de Estany està treballant per recuperar part d'aquesta biodiversitat, en aquesta zona qualificada com de protecció especial.

[Tots els ODS a Docs XAM Agenda 2030](#)

[Contacto](#)

[Directorio de contacto](#)

[Boletines](#)

[Redes sociales](#)

[Aplicaciones móviles](#)







[Comunidades de prácticas](#)

[Accesibilidad](#)

[Aviso legal](#)

[Mapa web](#)

 [Diputació de Barcelona](#)

 [Facebook de la Diputació de Barcelona](#)  [Twitter de la Diputació de Barcelona](#)
 [Youtube de la Diputació de Barcelona](#)  [Instagram de la Diputació de Barcelona](#)
 [LinkedIn de la Diputació de Barcelona](#)  [Boletines de la Diputació de Barcelona](#)
 [TikTok Diputació de Barcelona](#)

Diputació de Barcelona. Rambla de Catalunya, 126. 08008 Barcelona. Tel. 934 022 222